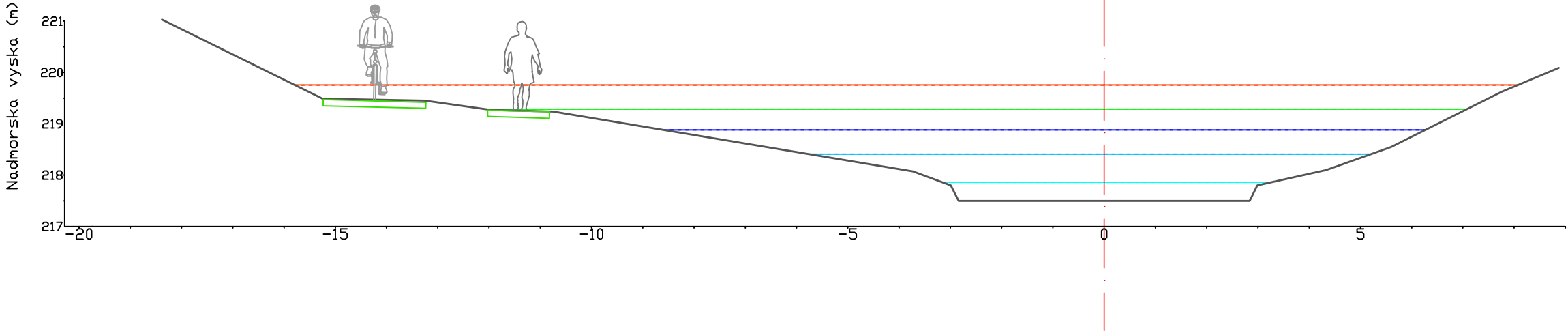
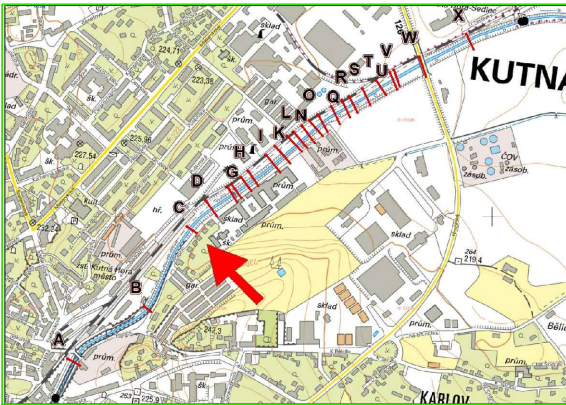
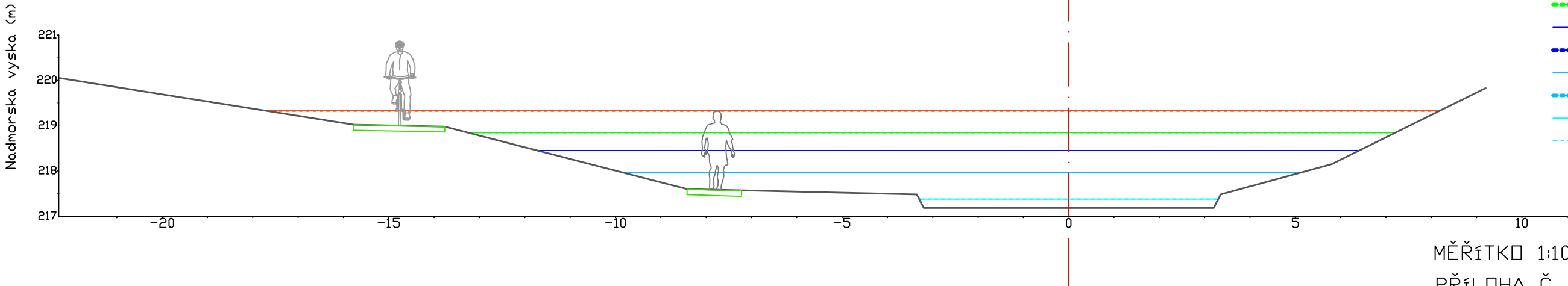

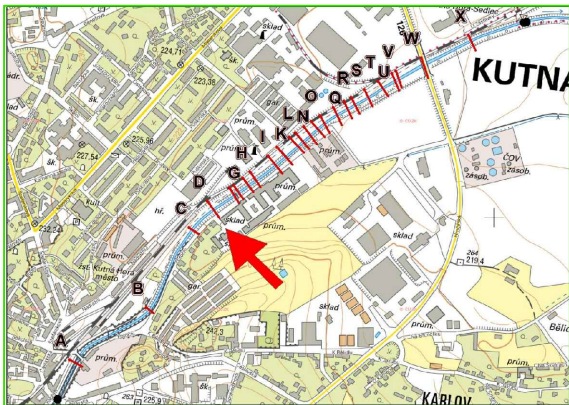


PŘÍČNÝ PROFIL C (ř.km 3.935)



PŘÍČNÝ PROFIL D (ř.km 3.857)



- LEGENDA
- Terén - úpravy dle PD
 - Terén - stávající stav
 - Těleso cyklostezky - dle PD
 - Q100 - návrhový stav
 - - - Q100 - stávající stav
 - Q20 - návrhový stav
 - - - Q20 - stávající stav
 - Q5 - návrhový stav
 - - - Q5 - stávající stav
 - Q1 - návrhový stav
 - - - Q1 - stávající stav
 - M30 - návrhový stav
 - - - M30 - stávající stav